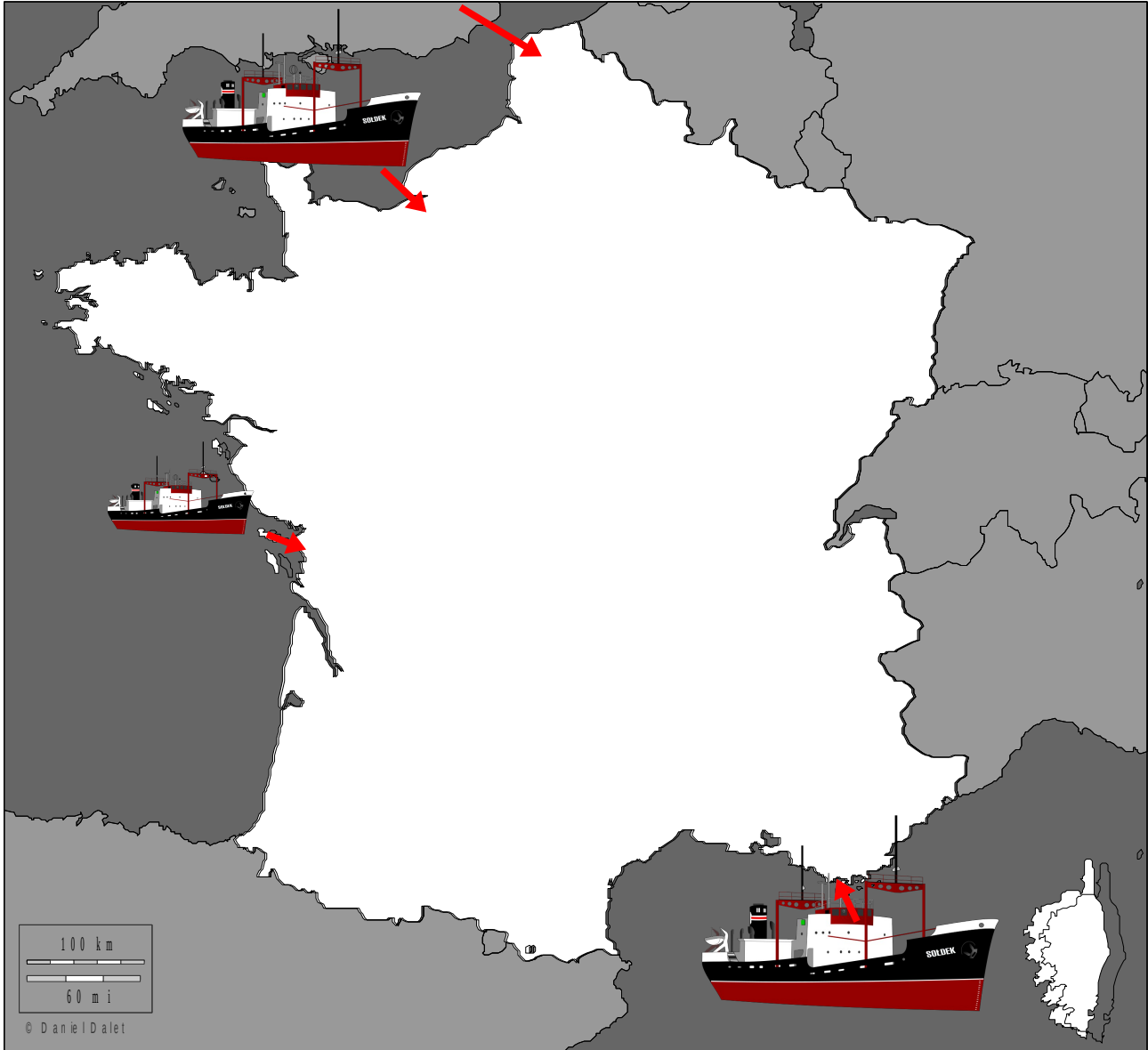





## Carte des principaux ports français



Indique les noms des ports : Marseille, Le Havre-Rouen, Dunkerque et La Rochelle-La Pallice

## Autre activité : construire une carte en représentant des données

Place les navires sur la carte en respectant l'importance du trafic



Port	tonnage du trafic total	rang
Ajaccio	1 367 144	19
Bastia	3 456 463	12
Bayonne	3 724 906	9
BORDEAUX	8 381 128	8
Boulogne-sur-Mer	145 489	20
Brest	1 515 701	18
Caen	3 582 770	11
Calais	38 460 468	4
Cherbourg	1 785 561	15
Dieppe	1 617 037	17
DUNKERQUE	47 522 579	3
LA ROCHELLE	8 443 615	7
LE HAVRE	67 561 498	2
Lorient	1 886 255	14
MARSEILLE	88 072 844	1
NANTES SAINT-NAZAIRE	30 651 538	5
ROUEN	25 396 650	6
Saint-Malo	1 637 029	16
Sète	3 605 429	10
Toulon	2 091 606	13

